
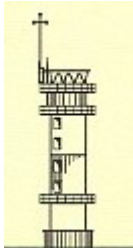
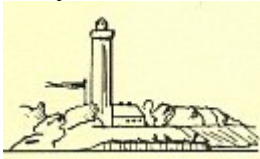
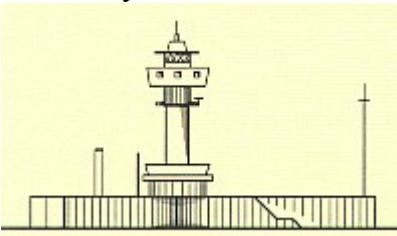
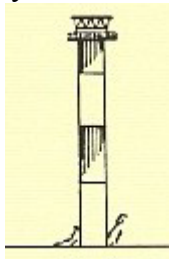
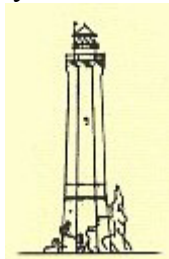





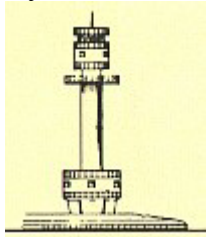
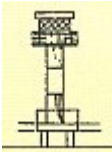






















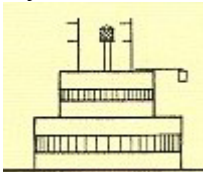


Latarnie morskie





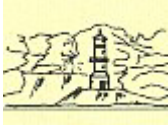



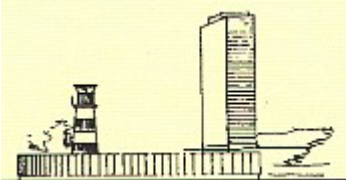

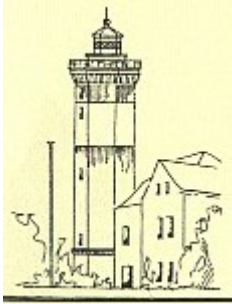




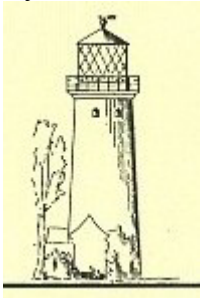






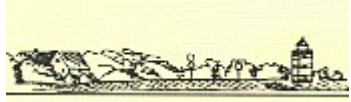



Bałtyk '2002




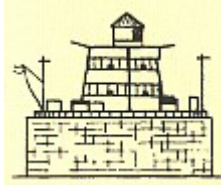

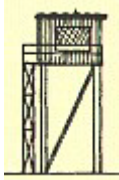





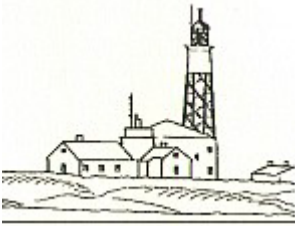
<p>Mapa: S 01</p> <p>Flügge</p> <p>Wysokość: 38 m</p> 	<p>Mapa: S 01</p> <p>Kalkgrund Lt.</p> <p>Wysokość: 22 m</p> 	<p>Mapa: S 01</p> <p>Keldsnor</p> <p>Wysokość: 39 m</p> 
<p>Mapa: S 01</p> <p>Kiel Lt.</p> <p>Wysokość: 29 m</p> 	<p>Mapa: S 01</p> <p>Marienleuchte</p> <p>Wysokość: 40 m</p> 	<p>Mapa: S 01</p> <p>Neuland</p> <p>Wysokość: 40 m</p> 
<p>Mapa: S 01</p> <p>Skjoldnæs Lt.</p> <p>Wysokość: 32 m</p> 	<p>Mapa: S 01</p> <p>Falshöft</p> <p>Wysokość: 25 m</p> 	<p>Mapa: S 01</p> <p>Tonne Fehmarnbelt</p> <p>Wysokość: 12 m</p> 
<p>Mapa: S 01</p> <p>Westermarkelsdorf</p> <p>Wysokość: 16 m</p> 	<p>Mapa: S 02</p> <p>Bülk Lt.</p> <p>Wysokość: 29 m</p> 	<p>Mapa: S 02</p> <p>Friedrichsort</p> <p>Wysokość: 32 m</p> 











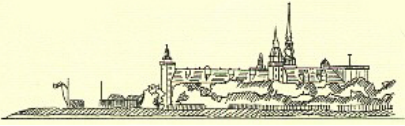
<p>Mapa: S 03</p> <p>Eckernförder Molenfeuer</p> <p>Wysokość: 11 m</p> 	<p>Mapa: S 03</p> <p>Schleimünde</p> <p>Wysokość: 14 m</p> 	<p>Mapa: S 04</p> <p>Broager Kirche</p> 
<p>Mapa: S 04</p> <p>Holnis</p> <p>Wysokość: 32 m</p> 	<p>Mapa: S 04</p> <p>Kegnés</p> <p>Wysokość: 32 m</p> 	<p>Mapa: S 05</p> <p>Gammel Pjil</p> <p>Wysokość: 20 m</p> 
<p>Mapa: S 05</p> <p>Helnés</p> <p>Wysokość: 30 m</p> 	<p>Mapa: S 06</p> <p>Írř</p> <p>Wysokość: 13 m</p> 	<p>Mapa: S 06</p> <p>Assens Baken</p> 
<p>Mapa: S 06</p> <p>Bílgř</p> <p>Wysokość: 8 m</p> 	<p>Mapa: S 06</p> <p>Nordborg</p> <p>Wysokość: 20 m</p> 	<p>Mapa: S 06</p> <p>Tranerodde</p> <p>Wysokość: 10m</p> 






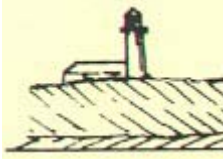


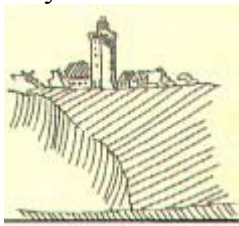
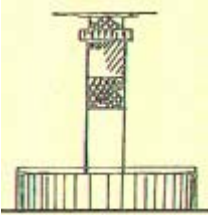
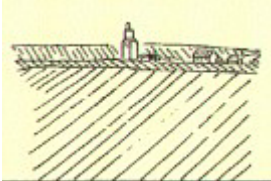

<p>Mapa: S 07</p> <p>Fćnř Leuchthaus</p> <p>Wysokořć: 8m</p> 	<p>Mapa: S 07</p> <p>Strib</p> <p>Wysokořć: 21 m</p> 	<p>Mapa: S 07</p> <p>Trelde Nćs</p> <p>Wysokořć: 21m</p> 
<p>Mapa: S 08</p> <p>Ćbelř</p> <p>Wysokořć: 20 m</p> 	<p>Mapa: S 08</p> <p>Enebćrodde</p> <p>Wysokořć: 13 m</p> 	<p>Mapa: S 08</p> <p>Skanseodde</p> <p>Wysokořć: 10m</p> 
<p>Mapa: S 09</p> <p>Romsř Tue</p> <p>Wysokořć: 10 m</p> 	<p>Mapa: S 09</p> <p>Rřsnćs</p> <p>Wysokořć: 24 m</p> 	<p>Mapa: S 09</p> <p>Vesborg</p> <p>Wysokořć: 36 m</p> 
<p>Mapa: S 10</p> <p>Halskov</p> <p>Wysokořć: 10 m</p> 	<p>Mapa: S 10</p> <p>Knudshoved</p> <p>Wysokořć: 16m</p> 	<p>Mapa: S 10</p> <p>Korsřr</p> <p>Wysokořć: 10 m</p> 

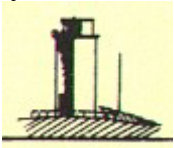






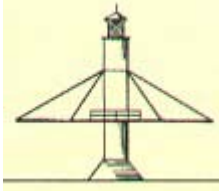
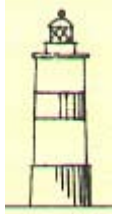


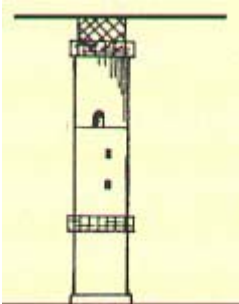
<p>Mapa: S 10</p> <p>Řsterenden S</p> <p>Wysokość: 10 m</p> 	<p>Mapa: S 10</p> <p>Sprogrř</p> <p>Wysokość: 44 m</p> 	<p>Mapa: S 11</p> <p>Hov Lt.</p> <p>Wysokość: 12 m</p> 
<p>Mapa: S 11</p> <p>Omř</p> <p>Wysokość: 21 m</p> 	<p>Mapa: S 12</p> <p>Elsehoved</p> <p>Wysokość: 10 m</p> 	<p>Mapa: S 12</p> <p>Troense</p> <p>Wysokość: 4m</p> 
<p>Mapa: S 13</p> <p>Strukkamphuk</p> <p>Wysokość: 7 m</p> 	<p>Mapa: S 14</p> <p>Pelzerhaken</p> <p>Wysokość: 21 m</p> 	<p>Mapa: S 14</p> <p>Mole und Hochhaus in Travemünde</p> <p>Wysokość: 118 m</p> 
<p>Mapa: S 15</p> <p>Buk Lt.</p> <p>Wysokość: 95 m</p> 	<p>Mapa: S 15</p> <p>Dahmeshöved</p> <p>Wysokość: 33m</p> 	<p>Mapa: S 15</p> <p>Darßer Ort</p> <p>Wysokość: 33 m</p> 










<p>Mapa: S 15</p> <p>Gollwitz</p> <p>Wysokość: 10 m</p> 	<p>Mapa: S 15</p> <p>Staberhuk</p> <p>Wysokość: 25 m</p> 	<p>Mapa: S 15</p> <p>Timmendorf</p> <p>Wysokość: 21 m</p> 
<p>Mapa: S 15</p> <p>Warnemünde</p> <p>Wysokość: 34 m</p> 	<p>Mapa: S 16</p> <p>Walfisch Leuchtbake</p> <p>Wysokość: 18 m</p> 	<p>Mapa: S 16</p> <p>Hestehoved Feuer</p> <p>Wysokość: 14m</p> 
<p>Mapa: S 16</p> <p>Mřns-Klint</p> <p>Wysokość: 25 m</p> 	<p>Mapa: S 17</p> <p>Fejř Kirche</p> 	<p>Mapa: S 17</p> <p>Helleholm</p> <p>Wysokość: 12 m</p> 
<p>Mapa: S 17</p> <p>Rĺgř Turm</p> 	<p>Mapa: S 17</p> <p>Vejřř</p> <p>Wysokość: 19 m</p> 	<p>Mapa: S 18</p> <p>Lindholm Ober- und Unterfeuer</p> 

<p>Mapa: S 18</p> <p>Ore Lt.</p> <p>Wysokość: 13 m</p> 	<p>Mapa: S 19</p> <p>Fanefjord Kirche</p> 	<p>Mapa: S 19</p> <p>Grñnsund Richtfeuer</p> <p>Wysokość: 12 m</p> 
<p>Mapa: S 21</p> <p>Drogden</p> <p>Wysokość: 18 m</p> 	<p>Mapa: S 21</p> <p>Nordre Rřse</p> <p>Wysokość: 14 m</p> 	<p>Mapa: S 21</p> <p>Prřvestenen</p> <p>Wysokość: 10m</p> 
<p>Mapa: S 21</p> <p>Trekroner</p> <p>Wysokość: 12 m</p> 	<p>Mapa: S 22</p> <p>Christiansř</p> <p>Wysokość: 29 m</p> 	<p>Mapa: S 22</p> <p>Hammerodde</p> <p>Wysokość: 21 m</p> 
<p>Mapa: S 22</p> <p>Hanö</p> <p>Wysokość: 70 m</p> 	<p>Mapa: S 22</p> <p>Ölands Södra Udde</p> <p>Wysokość: 41 m</p> 	<p>Mapa: S 22</p> <p>Utklippan</p> <p>Wysokość: 31 m</p> 

<p>Mapa: S 23</p> <p>Stevens</p> <p>Wysokość: 64 m</p> 	<p>Mapa: S 24</p> <p>Falsterbo</p> <p>Wysokość: 24 m</p> 	<p>Mapa: S 24</p> <p>Sandhammaren</p> 
<p>Mapa: S 25</p> <p>Frederiksř Turm</p> 	<p>Mapa: S 25</p> <p>Rřnne Oberfeuer</p> <p>Wysokość: 24m</p> 	<p>Mapa: S 25</p> <p>Rřnne Unterfeuer</p> <p>Wysokość: 9m</p> 
<p>Mapa: S 25</p> <p>Svaneke</p> <p>Wysokość: 20 m</p> 	<p>Mapa: S 26</p> <p>Borstahusen</p> <p>Wysokość: 7 m</p> 	<p>Mapa: S 26</p> <p>Gräserännan</p> <p>Wysokość: 4m</p> 
<p>Mapa: S 26</p> <p>Haken</p> <p>Wysokość: 15 m</p> 	<p>Mapa: S 26</p> <p>Helsingborg</p> <p>Wysokość: 17 m</p> 	<p>Mapa: S 26</p> <p>Schloß Kronborg</p> 

<p>Mapa: S 26</p> <p>Ríí</p> <p>Wysokość: 7 m</p> 	<p>Mapa: S 26</p> <p>Ven</p> <p>Wysokość: 24 m</p> 	<p>Mapa: S 28</p> <p>Rřnės Puller</p> <p>Wysokość: 13 m</p> 
<p>Mapa: S 28</p> <p>Sejerř</p> <p>Wysokość: 31 m</p> 	<p>Mapa: S 28</p> <p>Yder Flak</p> <p>Wysokość: 10 m</p> 	<p>Mapa: S 29</p> <p>Hjelm</p> <p>Wysokość: 61 m</p> 
<p>Mapa: S 29</p> <p>Sletterhage</p> <p>Wysokość: 17 m</p> 	<p>Mapa: S 29</p> <p>Tunř Leuchtkirche</p> <p>Wysokość: 31m</p> 	<p>Mapa: S 30</p> <p>Nakkehoved</p> <p>Wysokość: 54 m</p> 
<p>Mapa: S 30</p> <p>Sjėllands Rev N</p> <p>Wysokość: 25m</p> 	<p>Mapa: S 30</p> <p>Spodsbjerg</p> <p>Wysokość: 40 m</p> 	<p>Mapa: S 30</p> <p>Fornės</p> <p>Wysokość: 32 m</p> 

<p>Mapa: S 30</p> <p>Gjerrild</p> <p>Wysokość: 27 m</p> 	<p>Mapa: S 30</p> <p>Hallands Vaderř</p> <p>Wysokość: 21 m</p> 	<p>Mapa: S 30</p> <p>Hesselř</p> <p>Wysokość: 40 m</p> 
<p>Mapa: S 30</p> <p>Kullen</p> <p>Wysokość: 88 m</p> 	<p>Mapa: S 31</p> <p>Anholt</p> <p>Wysokość: 40 m</p> 	<p>Mapa: S 31</p> <p>Hals Barre</p> <p>Wysokość: 18 m</p> 
<p>Mapa: S 31</p> <p>Hallands Svartskär</p> <p>Wysokość: 10 m</p> 	<p>Mapa: S 31</p> <p>Lilleland</p> <p>Wysokość: 19 m</p> 	<p>Mapa: S 31</p> <p>Morups Tinge</p> <p>Wysokość: 29m</p> 
<p>Mapa: S 31</p> <p>Nidingen</p> <p>Wysokość: 25 m</p> 	<p>Mapa: S 31</p> <p>Nordre Rřnner</p> <p>Wysokość: 16m</p> 	<p>Mapa: S 32</p> <p>Hätteberget</p> <p>Wysokość: 25 m</p> 

<p>Mapa: S 32</p> <p>Skagen</p> <p>Wysokość: 44m</p> 	<p>Mapa: S 33</p> <p>Hirsholm</p> <p>Wysokość: 30m</p> 	<p>Mapa: S 38</p> <p>Dornbusch</p> <p>Wysokość: 95 m</p> 
<p>Mapa: S 41</p> <p>Greifswalder Oie</p> <p>Wysokość: 49 m</p> 	<p>Mapa: S 41</p> <p>Peenemünde Leitfeuer</p> <p>Wysokość: 11 m</p> 	<p>Mapa: S 41</p> <p>Ruden Richtfeuer</p> <p>Wysokość: 8 m</p> 
<p>Mapa: S 45</p> <p>Arkona</p> <p>Wysokość: 75 m</p> 	<p>Mapa: S 45</p> <p>Mtyny Unterfeuer</p> <p>Wysokość: 11m</p> 	<p>Mapa: S 45</p> <p>Niechorze</p> <p>Wysokość: 45 m</p> 

Mapa: S 45

Swinemünde

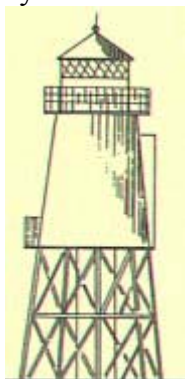
Wysokość: 68 m



Mapa: S 45

Swinemünde Ostmole

Wysokość: 12 m



INDEX

Anholt.....	9	Helleholm.....	5	Rønne Oberfeuer.....	7
Arkona.....	10	Helnács.....	2	Rønne Unterfeuer.....	7
Assens Baken.....	2	Helsingborg.....	7	Rřsnács.....	3
Bígř.....	2	Hesselfř.....	9	Řsterenden S.....	4
Borstahusen.....	7	Hestehoved Feuer.....	5	Ruden Richtfeuer.....	10
Broager Kirche.....	2	Hirsholm.....	10	Sandhammaren.....	7
Buk Lt.....	4	Hjelm.....	8	Schleimünde.....	2
Bülk Lt.....	1	Holnis.....	2	Schloß Kronborg.....	7
Christiansř.....	6	Hov Lt.....	4	Sejerř.....	8
Čbelř.....	3	Kalkgrund Lt.....	1	Sjćllands Rev N.....	8
Dahmeshöved.....	4	Kegnács.....	2	Skagen.....	10
Darßer Ort.....	4	Keldsnor.....	1	Skanseodde.....	3
Dornbusch.....	10	Kiel Lt.....	1	Skjoldnės Lt.....	1
Drogden.....	6	Knudshoved.....	3	Sletterhage.....	8
Eckernförder Molenfeuer.....	2	Korsřř.....	3	Spodsbjerg.....	8
Elsehoved.....	4	Kullen.....	9	Sprogř.....	4
Enebćrodde.....	3	Lilleland.....	9	Staberhuk.....	5
Falshöft.....	1	Lindholm Ober.....	5	Stevens.....	7
Falsterbo.....	7	Łřř.....	2	Strib.....	3
Fanefjord Kirche.....	6	Marienleuchte.....	1	Strukkamphuk.....	4
Fćnř Leuchthaus.....	3	Morups Tńnge.....	9	Svaneke.....	7
Fejř Kirche.....	5	Mřns-Klint.....	5	Swinemünde.....	11
Flügge.....	1	Mtyny Unterfeuer.....	10	Swinemünde Ostmole.....	11
Fornács.....	8	Nakkehoved.....	8	Timmendorf.....	5
Frederiksř Turm.....	7	Neuland.....	1	Tonne Fehmarnbelt.....	1
Friedrichsort.....	1	Nidingen.....	9	Tranerodde.....	2
Gammel Přl.....	2	Niechorze.....	10	Travemünde.....	4
Gjerrild.....	9	Nordborg.....	2	Trekroner.....	6
Gollwitz.....	5	Nordre Rřnner.....	9	Trelde Nės.....	3
Gräsrännan.....	7	Nordre Rřse.....	6	Troense.....	4
Greifswalder Oie.....	10	Ölands Södra Udde.....	6	Tunř Leuchtkirche.....	8
Grřnsund Richtfeuer.....	6	Omř.....	4	Utklippan.....	6
Haken.....	7	Ore Lt.....	6	Vejrř.....	5
Hallands Svartskär.....	9	Peenemünde Leitfeuer.....	10	Ven.....	8
Hallands Vaderř.....	9	Pelzerhaken.....	4	Vesborg.....	3
Hals Barre.....	9	Prřvestenen.....	6	Walfisch Leuchtbake.....	5
Halskov.....	3	Rġğř Turm.....	5	Warnemünde.....	5
Hammerodde.....	6	Rġł.....	8	Westermarkelsdorf.....	1
Hanö.....	6	Romsř Tue.....	3	Yder Flak.....	8
Hätteberget.....	9	Rřnács Puller.....	8		

